


УТВЕРЖДАЮ

Директор
В.В.Бабко
«4» 07 2020г.

ПАСПОРТ ДОСТУПНОСТИ
объекта социальной инфраструктуры (ОСИ)
№2 ВГЦ(А)21.07.2020г.



1. Общие сведения об объекте

- 1.1 Наименование (вид) объекта Социальная защита населения. Дома-интернаты
- 1.2 Адрес объекта обл. Липецкая, Липецкий р-н, с. Введенка, ул. Советская, д. 2
- 1.3 Сведения о размещении объекта:
- отдельно стоящее здание 2 этажей, 504,8 кв.м
 - часть здания _____ этажей (или на _____ этаже), _____ кв.м
 - наличие прилегающего земельного участка Да 40429 кв.м
- 1.4 Год постройки здания 1985, последнего капитального ремонта 2011
- 1.5 Дата предстоящих плановых ремонтных работ: текущего 2023г., капитального 2026г.

Сведения об организации, расположенной на объекте

- 1.6 Название организации (учреждения)
полное юридическое наименование - согласно Уставу Областное государственное бюджетное учреждение "Введенский"
краткое наименование ОГБУ "ВГЦ"
- 1.7 Юридический адрес организации (учреждения) обл. Липецкая, Липецкий р-н, с. Введенка, ул. Советская, д. 2
- 1.8 Основание для пользования объектом Оперативное управление
- 1.9 Форма собственности собственность субъектов РФ
- 1.10 Территориальная принадлежность региональная
- 1.11 Вышестоящая организация (наименование) Управление социальной защиты населения Липецкой области
- 1.12 Адрес вышестоящей организации, другие координаты обл. Липецкая, г. Липецк, ул. Плеханова, д. 33

2. Характеристика деятельности организации на объекте (по обслуживанию населения)

- 2.1 Сфера деятельности Социальная защита населения->Дома-интернаты
- 2.2 Виды оказываемых услуг Социально-правовые услуги, Социально-экономические услуги, Обеспечение мягким инвентарем (одеждой, обувью, нательным бельем и постельными принадлежностями), Обеспечение площадями жилых помещений, Предоставление в пользование мебели, Выполнение процедур, связанных с наблюдением здоровья получателей социальных услуг, Проведение оздоровительных мероприятий, Обеспечение питанием, Организация досуга и отдыха, в том числе обеспечение книгами, журналами, газетами, настольными играми, Уборка жилых помещений, Систематическое наблюдение за получателями социальных услуг для выявления отклонений в состоянии их здоровья, Организация досуга (праздники, экскурсии и другие культурные мероприятия)
- 2.3 Форма оказания услуг с длительным пребыванием, в т.ч. проживанием
- 2.4 Категории обслуживаемого населения по возрасту: Взрослые (трудоспособные), Пожилые
- 2.5 Категории обслуживаемых инвалидов: К, О, Г, С, У
- 2.6 Плановая мощность:
посещаемость (количество обслуживаемых в день) 7 вместимость 7 пропускная способность 7
- 2.7 Участие в исполнении ИПР инвалида, ребенка-инвалида (да, нет) Нет

3. Состояние доступности объекта

- 3.1 Путь следования к объекту пассажирским транспортом**
Автобусы маршрутов 108, 108к. Остановка "Введенка-1". Вдоль дороги 100 м в сторону от г. Липецка.
наличие адаптированного пассажирского транспорта к объекту Нет
- 3.2 Путь к объекту от ближайшей остановки пассажирского транспорта:**
- 3.2.1 расстояние до объекта от остановки транспорта 110 м.
- 3.2.2 время движения (пешком) 5 мин.
- 3.2.3 наличие выделенного от проезжей части пешеходного пути Нет
- 3.2.4 Перекрестки: Нет
- 3.2.5 Информация на пути следования к объекту: Нет
- 3.2.6 Перепады высоты на пути: Есть описание: Учреждение находится ниже уровня дороги.
Их обустройство для инвалидов на коляске: Нет

3.3 Организация доступности объекта для инвалидов – форма обслуживания*

№ п/п	Категория инвалидов (вид нарушения)	Вариант организации доступности объекта (формы обслуживания)*
1.	Все категории инвалидов и МГН <i>в том числе инвалиды:</i>	ДУ
2.	передвигающиеся на креслах-колясках	ДУ
3.	с нарушениями опорно-двигательного аппарата	ДУ
4.	с нарушениями зрения	ДУ
5.	с нарушениями слуха	ДУ
6.	с нарушениями умственного развития	ДУ

* - указывается один из вариантов: «А», «Б», «ДУ», «ВНД»

3.4 Состояние доступности основных структурно-функциональных зон

№ п/п	Основные структурно-функциональные зоны	Состояние доступности, в том числе для основных категорий инвалидов**
1	Этаж 1 -> Территория, прилегающая к зданию	ДП-В (К,О,С,У,Г)
2	Этаж 1 -> Вход в здание	ДП-В (К,О,С,У,Г)
3	Этаж 1 -> Пути движения внутри здания	ДП-И(О,С,Г,У) ДЧ-И(К)
4	Этаж 1 -> Зона целевого назначения	ДП-И(О,С, Г, У) ДЧ-И(К)
5	Этаж 1 -> Жилые помещения	ДЧ-И(К,), ДП-И(О,С,Г,У)
6	Этаж 1 -> Средства информации и телекоммуникации	ДП-В(К,О,С,Г,У)
7	Этаж 2 -> Пути движения внутри здания	ДП-И(С,Г,У) ДЧ-И(О) ,ВНД-И(К)
8	Этаж 2 -> Зона целевого назначения	ДЧ-И(О,С,Г,У) ВНД-И(К)
9	Путь следования к объекту	ДЧ-И(О), ДУ-И(К, Г, У)ВНД-И(С)

** Указывается: ДП-В - доступно полностью всем; ДП-И (К, О, С, Г, У) – доступно(указать категории инвалидов); ДЧ-В - доступно частично всем; ДЧ-И (К, О, С, Г, У) – доступно частично избирательно (указать категории инвалидов); ДУ - доступно условно, ВНД-П – недоступно полностью всем; ВНД-И(К, О, С, Г, У) - недоступно только для (указать категории инвалидов)

3.5 Итоговое заключение о состоянии доступности ОСИ:

ДЧ-И(К,О,С,Г,У)

4. Управленческое решение

4.1 Рекомендации по адаптации основных структурных элементов объекта

№№ п/п	Основные структурно-функциональные зоны объекта	Рекомендации по адаптации объекта (вид работы)*
1	Территория, прилегающая к зданию	не нуждается
2	Вход в здание	не нуждается
3	Пути движения внутри здания	установить поручни по первому этажу.
4	Зона целевого назначения	расширить дверные проемы, убрать пороги
5	Жилые помещения	не нуждаются
6	Средства информации и телекоммуникации	
7	Путь следования к объекту	Работ по адаптации путей следования к объекту не требуется
8	Все зоны и участки	Модернизировать" зону пути движения" установить поручни.

* - указывается один из вариантов (видов работ): не нуждается; ремонт (текущий, капитальный); индивидуальное решение с ТСР; технические решения невозможны – организация альтернативной формы обслуживания

4.2 Период проведения работ

в рамках исполнения

Государственная программа Липецкой области. "Социальная поддержка граждан, реализация

(указывается наименование документа: программы, плана)

4.3 Ожидаемый результат (по состоянию доступности) после выполнения работ по адаптации

ДП-И(К,О), ДУ-И(С,Г,У)

Оценка результата исполнения программы, плана (по состоянию доступности)

4.4 Для принятия решения

Согласование

Имеется заключение уполномоченной организации о состоянии доступности объекта (*наименование документа и выдавшей*

4.5 Информация размещена (обновлена) на Карте доступности субъекта РФ, дата:

<http://www.dostupno48.ru/>
(*наименование сайта, портала*)

5. Особые отметки

Паспорт сформирован на основании:


- | | | |
|--------------------------------------|----------------------------|------------------------|
| 1. Анкеты (информации об объекте): | от <u>21.07.2020г.</u> | |
| 2. Акта обследования объекта: № акта | <u>ВГЦ(А) 21.07.2020г.</u> | от <u>21.07.2020г.</u> |
| 3. Решения Комиссии: | | от |

УТВЕРЖДАЮ
 Директор
 В.В.Бабко
 «23» 07 20 20

ПАСПОРТ ДОСТУПНОСТИ

№3 (юлятор-карантин)23.0'

1. Общие сведения об объекте



1.1 Наименование (вид) объекта Социальная защита населения. Дома-интернаты

1.2 Адрес объекта обл. Липецкая, Липецкий р-н, с. Введенка, ул. Советская, д. 2

1.3 Сведения о размещении объекта:
 - отдельно стоящее здание 1 этажей, 133,8 кв.м
 - часть здания _____ этажей (или на _____ этаже), _____ кв.м
 - наличие прилегающего земельного участка Да 40429 кв.м

1.4 Год постройки здания 1985, последнего капитального ремонта _____

1.5 Дата предстоящих плановых ремонтных работ: текущего, капитального

Сведения об организации, расположенной на объекте

1.6 Название организации (учреждения)
 полное юридическое наименование - согласно Уставу Областное государственное бюджетное учреждение "Введенский
 краткое наименование ОГБУ "ВГЦ"

1.7 Юридический адрес организации (учреждения) обл. Липецкая, Липецкий р-н, с. Введенка, ул. Советская, д. 2

1.8 Основание для пользования объектом Оперативное управление

1.9 Форма собственности собственность субъектов РФ

1.10 Территориальная принадлежность региональная

1.11 Вышестоящая организация (наименование) Управление социальной защиты населения Липецкой области

1.12 Адрес вышестоящей организации, другие координаты обл. Липецкая, г. Липецк, ул. Плеханова, д. 33

2. Характеристика деятельности организации на объекте (по обслуживанию населения)

2.1 Сфера деятельности Социальная защита населения->Дома-интернаты

2.2 Виды оказываемых услуг Проведение медицинских процедур, Проведение оздоровительных мероприятий, Выполнение процедур, связанных с наблюдением здоровья получателей социальных услуг, Обеспечение питанием, Проведение реабилитационных мероприятий, Социально-медицинские услуги, Проведение лечебно-оздоровительных мероприятий

2.3 Форма оказания услуг социальное обслуживание

2.4 Категории обслуживаемого населения по возрасту: Пожилые

2.5 Категории обслуживаемых инвалидов: К, О, Г, С, У

2.6 Плановая мощность:
 посещаемость (количество обслуживаемых в день) 8 вместимость 8 пропускная способность 8

2.7 Участие в исполнении ИПР инвалида, ребенка-инвалида (да, нет) Да

3. Состояние доступности объекта

3.1 Путь следования к объекту пассажирским транспортом

Автобусы маршрутов 108, 108к. Остановка "Введенка-1". Вдоль дороги 100 м в сторону от г. Липецка.
 наличие адаптированного пассажирского транспорта к объекту Нет

3.2 Путь к объекту от ближайшей остановки пассажирского транспорта:

3.2.1 расстояние до объекта от остановки транспорта 110 м.
 3.2.2 время движения (пешком) 5 мин.
 3.2.3 наличие выделенного от проезжей части пешеходного пути Нет
 3.2.4 Перекрестки: Нет
 3.2.5 Информация на пути следования к объекту: Нет
 3.2.6 Перепады высоты на пути: Нет описание: _____
 Их обустройство для инвалидов на коляске: Нет

3.3 Организация доступности объекта для инвалидов – форма обслуживания*

№ п/п	Категория инвалидов (вид нарушения)	Вариант организации доступности объекта (формы обслуживания)*
1.	Все категории инвалидов и МГН <i>в том числе инвалиды:</i>	ДУ

2.	передвигающиеся на креслах-колясках	ДУ
3.	с нарушениями опорно-двигательного аппарата	ДУ
4.	с нарушениями зрения	ДУ
5.	с нарушениями слуха	ДУ
6.	с нарушениями умственного развития	ДУ

* - указывается один из вариантов: «А», «Б», «ДУ», «ВНД»

3.4 Состояние доступности основных структурно-функциональных зон

№ п/п	Основные структурно-функциональные зоны	Состояние доступности, в том числе для основных категорий инвалидов**
1	Этаж 1 -> Территория, прилегающая к зданию	ДП-В(К,О,С,Г,У)
2	Этаж 1 -> Вход в здание	ДП-В(К,О,С,Г,У)
3	Этаж 1 -> Пути движения внутри здания	ДП-В(К,С,Г,О,У)
4	Этаж 1 -> Пути эвакуации	ДП-В(К,С,О,Г,У)
5	Этаж 1 -> Зона целевого назначения	ДП-В(К,О,С,Г,У)
6	Этаж 1 -> Санитарно-гигиенические помещения	ДП-В(К,О,С,Г,У)
7	Этаж 1 -> Средства информации и телекоммуникации	ДП-В(К,О,С,Г,У)
8	Путь следования к объекту	ДП-В(К,О,С,Г,У)

** Указывается: ДП-В - доступно полностью всем; ДП-И (К, О, С, Г, У) – доступно(указать категории инвалидов); ДЧ-В - доступно частично всем; ДЧ-И (К, О, С, Г, У) – доступно частично избирательно (указать категории инвалидов); ДУ - доступно условно, ВНД-П – недоступно полностью всем; ВНД-И(К, О, С, Г, У) - недоступно только для (указать категории инвалидов)

3.5 Итоговое заключение о состоянии доступности ОСИ:

ДП-В(К,С,О,Г,У)

4. Управленческое решение

4.1 Рекомендации по адаптации основных структурных элементов объекта

№№ п/п	Основные структурно-функциональные зоны объекта	Рекомендации по адаптации объекта (вид работы)*
1	Территория, прилегающая к зданию	
2	Вход в здание	
3	Пути движения внутри здания	
4	Пути эвакуации	
5	Зона целевого назначения	
6	Санитарно-гигиенические помещения	
7	Средства информации и телекоммуникации	
8	Путь следования к объекту	Работ по адаптации путей следования к объекту не требуется
9	Все зоны и участки	Модернизировать не требуется

* - указывается один из вариантов (видов работ): не нуждается; ремонт (текущий, капитальный); индивидуальное решение с ТСР; технические решения невозможны – организация альтернативной формы обслуживания

4.2 Период проведения работ

в рамках исполнения

Государственная программа Липецкой области. "Социальная поддержка граждан, реализация

(указывается наименование документа: программы, плана)

4.3 Ожидаемый результат (по состоянию доступности) после выполнения работ по адаптации

ДЧ-И(С), ДУ-И(К,О,Г,У)

Оценка результата исполнения программы, плана (по состоянию доступности)

4.4 Для принятия решения

Согласование

Имеется заключение уполномоченной организации о состоянии доступности объекта *(наименование документа и выдавшей)*

4.5 Информация размещена (обновлена) на Карте доступности субъекта РФ, дата:

<http://www.dostupno48.ru/>

(наименование сайта, портала)

5. Особые отметки

Паспорт сформирован на основании:

- | | | |
|--------------------------------------|----------------------------|------------------------|
| 1. Анкеты (информации об объекте): | от <u>23.07.2020г.</u> | |
| 2. Акта обследования объекта: № акта | <u>ВГЦ(И) 23.07.2020г.</u> | от <u>23.07.2020г.</u> |
| 3. Решения Комиссии: | | от |



ПАСПОРТ ДОСТУПНОСТИ
объекта социальной инфраструктуры (ОСИ)
№1 ВГЦ(К1)_21.07.2020г.

1. Общие сведения об объекте

- 1.1 Наименование (вид) объекта Социальная защита населения. Дома-интернаты
- 1.2 Адрес объекта обл. Липецкая, Липецкий р-н, с. Введенка, ул. Советская, д. 2
- 1.3 Сведения о размещении объекта:
- отдельно стоящее здание 2 этажей, 1337 кв.м
 - часть здания _____ этажей (или на _____ этаже), _____ кв.м
 - наличие прилегающего земельного участка Да 40429 кв.м
- 1.4 Год постройки здания 1985, последнего капитального ремонта 2011
- 1.5 Дата предстоящих плановых ремонтных работ: текущего 2021г., капитального 2021г.

Сведения об организации, расположенной на объекте

- 1.6 Название организации (учреждения)
- полное юридическое наименование - согласно Уставу Областное государственное бюджетное учреждение "Введенский"
краткое наименование ОГБУ "ВГЦ"
- 1.7 Юридический адрес организации (учреждения) обл. Липецкая, Липецкий р-н, с. Введенка, ул. Советская, д. 2
- 1.8 Основание для пользования объектом Оперативное управление
- 1.9 Форма собственности собственность субъектов РФ
- 1.10 Территориальная принадлежность региональная
- 1.11 Вышестоящая организация (наименование) Управление социальной защиты населения Липецкой области
- 1.12 Адрес вышестоящей организации, другие координаты обл. Липецкая, г. Липецк, ул. Плеханова, д. 33

2. Характеристика деятельности организации на объекте (по обслуживанию населения)

- 2.1 Сфера деятельности Социальная защита населения->Дома-интернаты
- 2.2 Виды оказываемых услуг Обеспечение питанием, Обеспечение мягким инвентарем (одеждой, обувью, нательным бельем и постельными принадлежностями), Организация досуга и отдыха, в том числе обеспечение книгами, журналами, газетами, настольными играми, Обеспечение площадями жилых помещений, Предоставление в пользование мебели, Предоставление гигиенических услуг лицам, не способным по состоянию здоровья самостоятельно осуществлять за собой уход, Выполнение процедур, связанных с наблюдением здоровья получателей социальных услуг, Проведение оздоровительных мероприятий, Систематическое наблюдение за получателями социальных услуг для выявления отклонений в состоянии их здоровья, Организация досуга (праздники, экскурсии и другие культурные мероприятия)
- 2.3 Форма оказания услуг обслуживание в условиях стационарных предприятий
- 2.4 Категории обслуживаемого населения по возрасту: Взрослые (нетрудоспособные), Пожилые
- 2.5 Категории обслуживаемых инвалидов: К, О, Г, С, У
- 2.6 Плановая мощность:
- посещаемость (количество обслуживаемых в день) 56 вместимость 56 пропускная способность 56
- 2.7 Участие в исполнении ИПР инвалида, ребенка-инвалида (да, нет) Да

3. Состояние доступности объекта

- 3.1 Путь следования к объекту пассажирским транспортом**
Автобусы маршрутов 108, 108к. Остановка "Введенка-1". Вдоль дороги 100 м в сторону от г. Липецка.
наличие адаптированного пассажирского транспорта к объекту Нет
- 3.2 Путь к объекту от ближайшей остановки пассажирского транспорта:**
- 3.2.1 расстояние до объекта от остановки транспорта 150 м.
- 3.2.2 время движения (пешком) 8 мин.
- 3.2.3 наличие выделенного от проезжей части пешеходного пути Да
- 3.2.4 Перекрестки: Нет
- 3.2.5 Информация на пути следования к объекту: Нет
- 3.2.6 Перепады высоты на пути: Есть описание: небольшой уклон
Их обустройство для инвалидов на коляске: Нет
- 3.3 Организация доступности объекта для инвалидов – форма обслуживания***

№ п/п	Категория инвалидов (вид нарушения)	Вариант организации доступности объекта (формы обслуживания)*
1.	Все категории инвалидов и МГН	ДУ
	<i>в том числе инвалиды:</i>	
2.	передвигающиеся на креслах-колясках	ДУ
3.	с нарушениями опорно-двигательного аппарата	ДУ
4.	с нарушениями зрения	ДУ
5.	с нарушениями слуха	ДУ
6.	с нарушениями умственного развития	ДУ

* - указывается один из вариантов: «А», «Б», «ДУ», «ВНД»

3.4 Состояние доступности основных структурно-функциональных зон

№ п/п	Основные структурно-функциональные зоны	Состояние доступности, в том числе для основных категорий инвалидов**
	Вход в здание	ДП-И(О,С,Г,У), ДЧ-И(К)
2	Этаж 1 -> Пути движения внутри здания	ДП-В (К,О,С,Г,У)
3	Этаж 1 -> Зона целевого назначения	ДП-В (К,О,С,Г,У)
4	Этаж 1 -> Санитарно-гигиенические помещения	ДП-В(К,О,С,Г,У)
5	Этаж 1 -> Жилые помещения	ДП-В (К,О,С,Г,У)
6	Этаж 1 -> Помещения для питания	ДП-В(К,О,С,Г,У)
7	Этаж 1 -> Средства информации и телекоммуникации	ДП-В(К,О,С,Г,У)
8	Этаж 2 -> Пути движения внутри здания	ДП-И(О,С,Г,У), ДЧ-И(К)
9	Этаж 2 -> Санитарно-гигиенические помещения	ДП-В(К,О,С,Г,У)
10	Этаж 2 -> Жилые помещения	ДП-В(К,О,С,Г,У)
14	Путь следования к объекту	ДП-В(К,О,С,Г,У)

** Указывается: ДП-В - доступно полностью всем; ДП-И (К, О, С, Г, У) – доступно(указать категории инвалидов); ДЧ-В - доступно частично всем; ДЧ-И (К, О, С, Г, У) – доступно частично избирательно (указать категории инвалидов); ДУ - доступно условно, ВНД-П – недоступно полностью всем; ВНД-И(К, О, С, Г, У) - недоступно только для (указать категории инвалидов)

3.5 Итоговое заключение о состоянии доступности ОСИ:

ДЧ-В(К,О,С,Г,У)

4. Управленческое решение

4.1 Рекомендации по адаптации основных структурных элементов объекта

№ п/п	Основные структурно-функциональные зоны объекта	Рекомендации по адаптации объекта (вид работы)*
1	Вход в здание.	Модернизировать вход в здание, реконструировать поручни, установить навес над крыльцом.
2	Пути движения внутри здания	этаж 2-необходимо установить поручни на путях движения
3	Зона целевого назначения	Этаж 1: не нуждается
4	Санитарно-гигиенические помещения	не нуждаются
5	Жилые помещения	не нуждаются
6	Помещения для питания	не нуждаются
7	Средства информации и телекоммуникации	не нуждается

8	Путь следования к объекту	Работ для адаптации путей следования к объекту не требуется
9	Все зоны и участки	

*- указывается один из вариантов (видов работ): не нуждается; ремонт (текущий, капитальный); индивидуальное решение с ТСП; технические решения невозможны – организация альтернативной формы обслуживания

4.2 Период проведения работ
в рамках исполнения

(указывается наименование документа: программы, плана)

4.3 Ожидаемый результат (по состоянию доступности) после выполнения работ по адаптации

Оценка результата исполнения программы, плана (по состоянию доступности)

4.4 Для принятия решения

Согласование

Имеется заключение уполномоченной организации о состоянии доступности объекта *(наименование документа и выдавшей)*

4.5 Информация размещена (обновлена) на Карте доступности субъекта РФ, дата:

<http://www.dostupno48.ru/>

(наименование сайта, портала)

5. Особые отметки

Паспорт сформирован на основании:

1. Анкеты (информации об объекте): 21.

2. Акта обследования объекта: № акта 21.07.2020г.

от

3. Решения Комиссии:

от 21.07.2020г.

УТВЕРЖДАЮ
Директор
В.В.Бабко
«21» 07 2020



ПАСПОРТ ДОСТУПНОСТИ
объекта социальной инфраструктуры (ОСИ)
№4 ВГЦ(К2)21.07.2020г.

1. Общие сведения об объекте

- 1.1 Наименование (вид) объекта Социальная защита населения. Дома-интернаты
- 1.2 Адрес объекта обл. Липецкая, Липецкий р-н, с. Введенка, ул. Советская, д. 2
- 1.3 Сведения о размещении объекта:
- отдельно стоящее здание 1 этажей, 746,2 кв.м
 - часть здания этажей (или на этаже), кв.м
 - наличие прилегающего земельного участка Да 0 кв.м
- 1.4 Год постройки здания 1985, последнего капитального ремонта 2015
- 1.5 Дата предстоящих плановых ремонтных работ: текущего 2022г., капитального 2026г.

Сведения об организации, расположенной на объекте

- 1.6 Название организации (учреждения)
полное юридическое наименование - согласно Уставу Областное государственное бюджетное учреждение "Введенский"
краткое наименование ОГБУ "ВГЦ"
- 1.7 Юридический адрес организации (учреждения) обл. Липецкая, Липецкий р-н, с. Введенка, ул. Советская, д. 2
- 1.8 Основание для пользования объектом Оперативное управление
- 1.9 Форма собственности собственность субъектов РФ
- 1.10 Территориальная принадлежность региональная
- 1.11 Вышестоящая организация (наименование) Управление социальной защиты населения Липецкой области
- 1.12 Адрес вышестоящей организации, другие координаты обл. Липецкая, г. Липецк, ул. Плеханова, д. 33

2. Характеристика деятельности организации на объекте (по обслуживанию населения)

- 2.1 Сфера деятельности Социальная защита населения->Дома-интернаты
- 2.2 Виды оказываемых услуг Обеспечение питанием, Проведение оздоровительных мероприятий, Систематическое наблюдение за получателями социальных услуг для выявления отклонений в состоянии их здоровья, Организация досуга (праздники, экскурсии и другие культурные мероприятия), Обеспечение мягким инвентарем (одеждой, обувью, нательным бельем и постельными принадлежностями), Предоставление в пользование мебели, Уборка жилых помещений, Организация досуга и отдыха, в том числе обеспечение книгами, журналами, газетами, настольными играми, Выполнение процедур, связанных с наблюдением здоровья получателей социальных услуг, Обеспечение площадями жилых помещений
- 2.3 Форма оказания услуг обслуживание в условиях стационарных предприятий
- 2.4 Категории обслуживаемого населения по возрасту: Взрослые (трудоспособные), Пожилые
- 2.5 Категории обслуживаемых инвалидов: К, О, Г, С, У
- 2.6 Плановая мощность:
посещаемость (количество обслуживаемых в день) 39 вместимость 39 пропускная способность 39
- 2.7 Участие в исполнении ИПР инвалида, ребенка-инвалида (да, нет) Да

3. Состояние доступности объекта

3.1 Путь следования к объекту пассажирским транспортом

Автобусная остановка Введенка-1, автобус 108, 108к, вдоль дороги 100 метров от г. Липецка.
наличие адаптированного пассажирского транспорта к объекту Нет

3.2 Путь к объекту от ближайшей остановки пассажирского транспорта:

- 3.2.1 расстояние до объекта от остановки транспорта 130 м.
- 3.2.2 время движения (пешком) 7 мин.
- 3.2.3 наличие выделенного от проезжей части пешеходного пути Да
- 3.2.4 Перекрестки: Нет
- 3.2.5 Информация на пути следования к объекту: Нет
- 3.2.6 Перепады высоты на пути: Есть описание: небольшой уклон, учреждение находится ниже уровня дороги
Их обустройство для инвалидов на коляске: Нет

3.3 Организация доступности объекта для инвалидов – форма обслуживания*

№ п/п	Категория инвалидов (вид нарушения)	Вариант организации доступности объекта (формы обслуживания)*
1.	Все категории инвалидов и МГН <i>в том числе инвалиды:</i>	ДУ
2.	передвигающиеся на креслах-колясках	ДУ
3.	с нарушениями опорно-двигательного аппарата	ДУ
4.	с нарушениями зрения	ДУ
5.	с нарушениями слуха	ДУ
6.	с нарушениями умственного развития	ДУ

* - указывается один из вариантов: «А», «Б», «ДУ», «ВНД»

3.4 Состояние доступности основных структурно-функциональных зон

№ п/п	Основные структурно-функциональные зоны	Состояние доступности, в том числе для основных категорий инвалидов**
1	Этаж 1 -> Территория, прилегающая к зданию	ДП-В(К,О,С,Г,У)
2	Этаж 1 -> Вход в здание	ДП-В(К,О,С,Г,У)
3	Этаж 1 -> Пути движения внутри здания	ДП-В(К,О,С,Г,У)
4	Этаж 1 -> Пути эвакуации	ДП-В(К,О,С,Г,У)
5	Этаж 1 -> Зона целевого назначения	ДЧ(К), ДП-И(О,С,Г,У)
6	Этаж 1 -> Жилые помещения	ДЧ(К), ДП-И(О,С,Г,У)
7	Этаж 1 -> Средства информации и телекоммуникации	ДП-В(К,О,С,Г,У)
8	Путь следования к объекту	ДП-В(К,О,С,Г,У)

** Указывается: ДП-В - доступно полностью всем; ДП-И (К, О, С, Г, У) – доступно(указать категории инвалидов); ДЧ-В - доступно частично всем; ДЧ-И (К, О, С, Г, У) – доступно частично избирательно (указать категории инвалидов); ДУ - доступно условно, ВНД-П – недоступно полностью всем; ВНД-И(К, О, С, Г, У) - недоступно только для (указать категории инвалидов)

3.5 Итоговое заключение о состоянии доступности ОСИ:

ДЧ-И(К,О,С,Г,У)

4. Управленческое решение

4.1 Рекомендации по адаптации основных структурных элементов объекта

№№ п/п	Основные структурно-функциональные зоны объекта	Рекомендации по адаптации объекта (вид работы)*
1	Территория, прилегающая к зданию	
2	Вход в здание	
3	Пути движения внутри здания	
4	Пути эвакуации	
5	Зона целевого назначения	Увеличить дверные проемы
6	Жилые помещения	Этаж 1: Жилые помещения с санузлами: Жилая ячейка (жилая комната): 7,11,16а,16,19,19а,20,20а,25а,25,26,26а,31а,31,32,32а,37а,37,38,38а,43,43а,52а,52->увеличить дверной
7	Средства информации и телекоммуникации	
8	Путь следования к объекту	
9	Все зоны и участки	Модернизировать зону "целевого назначения", а именно увеличить дверные

* - указывается один из вариантов (видов работ): не нуждается; ремонт (текущий, капитальный); индивидуальное решение с ТСР; технические решения невозможны – организация альтернативной формы обслуживания

4.2 Период проведения работ

в рамках исполнения

Государственная программа Липецкой области. "Социальная поддержка граждан, реализация

(указывается наименование документа: программы, плана)

4.3 Ожидаемый результат (по состоянию доступности) после выполнения работ по адаптации

ДП-И(К,О), ДУ-И(С,Г,У)

Оценка результата исполнения программы, плана (по состоянию доступности)

4.4 Для принятия решения

Согласование

Имеется заключение уполномоченной организации о состоянии доступности объекта *(наименование документа и выдавшей*

4.5 Информация размещена (обновлена) на Карте доступности субъекта РФ, дата:

<http://www.dostupno48.ru/>
(наименование сайта, портала)

5. Особые отметки

Паспорт сформирован на основании:

- | | | |
|--------------------------------------|-----------------------------|------------------------|
| 1. Анкеты (информации об объекте): | от <u>21.07.2020г</u> | |
| 2. Акта обследования объекта: № акта | <u>ВГЦ(К2) 21.07.2020г.</u> | от <u>21.07.2020г.</u> |
| 3. Решения Комиссии: | | от |

УТВЕРЖДАЮ
 Директор
 В.В.Бабко
 «23» 07 2020г

ПАСПОРТ ДОСТУПНОСТИ
объекта социальной инфраструктуры (ОСИ)
№5 ВГЦ(КБ)23.07.2020г.



1. Общие сведения об объекте

- 1.1 Наименование (вид) объекта Социальная защита населения. Дома-интернаты
- 1.2 Адрес объекта обл. Липецкая, Липецкий р-н, с. Введенка, ул. Советская, д. 2
- 1.3 Сведения о размещении объекта:
- отдельно стоящее здание 2 этажей, 481,7 кв.м
 - часть здания _____ этажей (или на _____ этаже), _____ кв.м
 - наличие прилегающего земельного участка Нет кв.м
- 1.4 Год постройки здания 1985, последнего капитального ремонта 2004
- 1.5 Дата предстоящих плановых ремонтных работ: текущего 2022г., капитального 2021г.

Сведения об организации, расположенной на объекте

- 1.6 Название организации (учреждения)
- полное юридическое наименование - согласно Уставу Областное государственное бюджетное учреждение "Введенский
 краткое наименование ОГБУ Введенский геронтологический центр
- 1.7 Юридический адрес организации (учреждения) обл. Липецкая, Липецкий р-н, с. Введенка, ул. Советская, д. 2
- 1.8 Основание для пользования объектом Оперативное управление
- 1.9 Форма собственности собственность субъектов РФ
- 1.10 Территориальная принадлежность региональная
- 1.11 Вышестоящая организация (наименование) Управление социальной защиты населения Липецкой области
- 1.12 Адрес вышестоящей организации, другие координаты обл. Липецкая, г. Липецк, ул. Плеханова, д. 33

2. Характеристика деятельности организации на объекте (по обслуживанию населения)

- 2.1 Сфера деятельности Социальная защита населения->Дома-интернаты
- 2.2 Виды оказываемых услуг Социально-экономические услуги, Социально-бытовые услуги, Социально-медицинские услуги, Социально-педагогические услуги
- 2.3 Форма оказания услуг на объекте
- 2.4 Категории обслуживаемого населения по возрасту: Взрослые (трудоспособные), Пожилые
- 2.5 Категории обслуживаемых инвалидов: К, О
- 2.6 Плановая мощность:
- посещаемость (количество обслуживаемых в день) 53 вместимость 87 пропускная способность _____
- 2.7 Участие в исполнении ИПР инвалида, ребенка-инвалида (да, нет) Да

3. Состояние доступности объекта

3.1 Путь следования к объекту пассажирским транспортом

Автобусы маршрутов 108, 108к. Остановка "Введенка-1". Вдоль дороги 100 м в сторону от г. Липецка.
 наличие адаптированного пассажирского транспорта к объекту Нет

3.2 Путь к объекту от ближайшей остановки пассажирского транспорта:

- 3.2.1 расстояние до объекта от остановки транспорта 120 м.
- 3.2.2 время движения (пешком) 8 мин.
- 3.2.3 наличие выделенного от проезжей части пешеходного пути Нет
- 3.2.4 Перекрестки: Нет
- 3.2.5 Информация на пути следования к объекту: Нет
- 3.2.6 Перепады высоты на пути: Есть описание: небольшой склон
 Их обустройство для инвалидов на коляске: Есть

3.3 Организация доступности объекта для инвалидов – форма обслуживания*

№ п/п	Категория инвалидов (вид нарушения)	Вариант организации доступности объекта (формы обслуживания)*
1.	Все категории инвалидов и МГН <i>в том числе инвалиды:</i>	ДУ
2.	передвигающиеся на креслах-колясках	ДУ
3.	с нарушениями опорно-двигательного аппарата	ДУ

4.	с нарушениями зрения	ВНД
5.	с нарушениями слуха	ДУ
6.	с нарушениями умственного развития	ДУ

* - указывается один из вариантов: «А», «Б», «ДУ», «ВНД»

3.4 Состояние доступности основных структурно-функциональных зон

№ п/п	Основные структурно-функциональные зоны	Состояние доступности, в том числе для основных категорий инвалидов**
1	Этаж 1 -> Вход в здание	ДП-В(К,О,С,Г,У)
2	Этаж 1 -> Пути движения внутри здания	ДП-В(К,О,С,Г,У)
3	Этаж 1 -> Пути эвакуации	ДП-В(К,О,С,Г,У)
4	Этаж 1 -> Санитарно-гигиенические помещения	ДЧ-И(О, Г, У,С), ВНД-И(К,)
5	Этаж 1 -> Помещения культурно-массового обслуживания	ДП-И(К,О,Г,У) ,ДЧ-И(С)
6	Этаж 1 -> Средства информации и телекоммуникации	ДЧ-И(К, О), ДУ-И(Г, У,С)
7	Этаж 2 -> Пути движения внутри здания	ДЧ-И(О,С,Г,У) ,ВНД-И(К)
8	Этаж 2 -> Зона целевого назначения	ДЧ-И(С,О,Г,У), ВНД-И(К)
9	Этаж 2 -> Прочие помещения	ДП-И(О,С,Г,У), ВНД-И(К)
10	Путь следования к объекту	ДЧ-И(О), ДУ-И(К, Г, У)ВНД-И(С)

** Указывается: ДП-В - доступно полностью всем; ДП-И(К, О, С, Г, У) – доступно(указать категории инвалидов); ДЧ-В - доступно частично всем; ДЧ-И(К, О, С, Г, У) – доступно частично избирательно (указать категории инвалидов); ДУ - доступно условно, ВНД-П – недоступно полностью всем; ВНД-И(К, О, С, Г, У) - недоступно только для (указать категории инвалидов)

3.5 Итоговое заключение о состоянии доступности ОСИ:

ДЧ-И(К,О,С,Г,У)

4. Управленческое решение

4.1 Рекомендации по адаптации основных структурных элементов объекта

№№ п/п	Основные структурно-функциональные зоны объекта	Рекомендации по адаптации объекта (вид работы)*
1	Вход в здание	
2	Пути движения внутри здания	Установить внутренние пандусы, установить подъемник на 2 этаж, установить поручни с 2 сторон на лестничном марше.
3	Пути эвакуации	
4	Зона целевого назначения	Этаж 2: Зона обслуживания (обслуживание в кабинете): Обслуживание в кабинете: 2->увеличить дверной проем до 90 см.
5	Санитарно-гигиенические помещения	Этаж 1: Санузлы (кабины закрытые, раковина): Санузел отдельный: 2, 3, 4, 5->увеличить дверной проем до 90 см., оборудовать кабину для инвалидов, увеличить глубину зоны для кресла-коляски
6	Помещения культурно-массового обслуживания	не нуждается
7	Прочие помещения	Увеличить дверные проемы
8	Средства информации и телекоммуникации	Оборудовать помещение световыми табло, установить тактильные средства информации об услугах.
9	Путь следования к объекту	Работы по адаптации путей следования к объекту не требуется
10	Все зоны и участки	Модернизировать требуется зону «Пути движения внутри здания», а именно: , предусмотреть установку внутренних пандусов, предусмотреть установку подъемника для инвалидов, установить поручни на лестнице с двух сторон, Модернизировать требуется зону «Зона целевого назначения», а именно: увеличить дверной проем до 90 см.; Модернизировать зону «Санитарно-гигиенические помещения», а именно: увеличить дверной проем до 90 см., оборудовать кабину для инвалидов, увеличить глубину зоны для кресла-коляски рядом с раковиной до 1,3 м., увеличить ширину зоны для кресла-коляски рядом с раковиной до 85 см., установить опорные поручни; Оборудовать помещение световыми текстовыми табло, установить тактильные средства информации об услугах.

*. указывается один из вариантов (видов работ): не нуждается; ремонт (текущий, капитальный); индивидуальное решение с ТСР; технические решения невозможны – организация альтернативной формы обслуживания

4.2 Период проведения работ

в рамках исполнения

Государственная программа Липецкой области. "Социальная поддержка граждан, реализация

(указывается наименование документа: программы, плана)

4.3 Ожидаемый результат (по состоянию доступности) после выполнения работ по адаптации

ДП-И(К,О,С,Г,У)

Оценка результата исполнения программы, плана (по состоянию доступности)

4.4 Для принятия решения

Согласование

Имеется заключение уполномоченной организации о состоянии доступности объекта *(наименование документа и выдавшей*

4.5 Информация размещена (обновлена) на Карте доступности субъекта РФ, дата:

<http://www.dostupno48.ru/>

(наименование сайта, портала)

5. Особые отметки


Паспорт сформирован на основании:

1. Анкеты (информации об объекте): от 23.07.2020г.
2. Акта обследования объекта: № акта ВГЦ(КБ)23.07.2020г. от 23.07.2020г.
3. Решения Комиссии: от

УТВЕРЖДАЮ

 Директор
 В.В.Бабко.
 « 21 » 07 20 20

ПАСПОРТ ДОСТУПНОСТИ
объекта социальной инфраструктуры (ОСИ)
№6 ВГЦ(К №3) 21.07.2020г



1. Общие сведения об объекте

- 1.1 Наименование (вид) объекта Социальная защита населения. Дома-интернаты
- 1.2 Адрес объекта обл. Липецкая, Липецкий р-н, с. Введенка, ул. Советская, д. 2
- 1.3 Сведения о размещении объекта:
 - отдельно стоящее здание 1 этажей, 758 кв.м
 - часть здания _____ этажей (или на _____ этаже), _____ кв.м
 - наличие прилегающего земельного участка Да 0 кв.м
- 1.4 Год постройки здания 1985, последнего капитального ремонта 2019г.
- 1.5 Дата предстоящих плановых ремонтных работ: текущего, капитального

Сведения об организации, расположенной на объекте

- 1.6 Название организации (учреждения)
 полное юридическое наименование - согласно Уставу Областное государственное бюджетное учреждение "Введенский"
 краткое наименование ОГБУ "ВГЦ"
- 1.7 Юридический адрес организации (учреждения) обл. Липецкая, Липецкий р-н, с. Введенка, ул. Советская, д. 2
- 1.8 Основание для пользования объектом Оперативное управление
- 1.9 Форма собственности собственность субъектов РФ
- 1.10 Территориальная принадлежность региональная
- 1.11 Вышестоящая организация (наименование) Управление социальной защиты населения Липецкой области
- 1.12 Адрес вышестоящей организации, другие координаты обл. Липецкая, г. Липецк, ул. Плеханова, д. 33

2. Характеристика деятельности организации на объекте (по обслуживанию населения)

- 2.1 Сфера деятельности Социальная защита населения->Дома-интернаты
- 2.2 Виды оказываемых услуг Обеспечение питанием, Выполнение процедур, связанных с наблюдением здоровья получателей социальных услуг, Организация досуга (праздники, экскурсии и другие культурные мероприятия), Обеспечение мягким инвентарем (одеждой, обувью, нательным бельем и постельными принадлежностями), Обеспечение площадями жилых помещений, Уборка жилых помещений, Организация досуга и отдыха, в том числе обеспечение книгами, журналами, газетами, настольными играми, Систематическое наблюдение за получателями социальных услуг для выявления отклонений в состоянии их здоровья, Проведение оздоровительных мероприятий, Предоставление жилой площади
- 2.3 Форма оказания услуг обслуживание в условиях стационарных предприятий
- 2.4 Категории обслуживаемого населения по возрасту: Взрослые (трудоспособные), Пожилые
- 2.5 Категории обслуживаемых инвалидов: К, О, Г, С,У
- 2.6 Плановая мощность:
 посещаемость (количество обслуживаемых в день) 55 вместимость 55 пропускная способность 55
- 2.7 Участие в исполнении ИПР инвалида, ребенка-инвалида (да, нет) Да

3. Состояние доступности объекта

- 3.1 Путь следования к объекту пассажирским транспортом
Автобусная остановка - Веденка-1, автобусы маршрутом 108 и 108к, 100 метров вдоль дороги от г. Липецка.
 наличие адаптированного пассажирского транспорта к объекту Нет
- 3.2 Путь к объекту от ближайшей остановки пассажирского транспорта:
 3.2.1 расстояние до объекта от остановки транспорта 110 м.
 3.2.2 время движения (пешком) 5 мин.
 3.2.3 наличие выделенного от проезжей части пешеходного пути Да
 3.2.4 Перекрестки: Нет
 3.2.5 Информация на пути следования к объекту: Нет
 3.2.6 Перепады высоты на пути: Есть описание: небольшой уклон, учреждение находится ниже уровня дороги
 Их обустройство для инвалидов на коляске: Нет

3.3 Организация доступности объекта для инвалидов – форма обслуживания*

№ п/п	Категория инвалидов (вид нарушения)	Вариант организации доступности объекта (формы обслуживания)*
1.	Все категории инвалидов и МГН <i>в том числе инвалиды:</i>	ДУ
2.	передвигающиеся на креслах-колясках	ДУ
3.	с нарушениями опорно-двигательного аппарата	ДУ
4.	с нарушениями зрения	ДУ
5.	с нарушениями слуха	ДУ
6.	с нарушениями умственного развития	ДУ

* - указывается один из вариантов: «А», «Б», «ДУ», «ВНД»

3.4 Состояние доступности основных структурно-функциональных зон

№ п/п	Основные структурно-функциональные зоны	Состояние доступности, в том числе для основных категорий инвалидов**
1	Этаж 1 -> Вход в здание	ДП-В(К,О,С,Г,У)
2	Этаж 1 -> Пути движения внутри здания	ДП-В(К,О,С,Г,У)
3	Этаж 1 -> Зона целевого назначения	ДП-В(К,О,С,Г,У)
4	Этаж 1 -> Жилые помещения	ДП-В(К,О,С,Г,У)
5	Этаж 1 -> Помещения для питания	ДП-В(К,О,С,Г,У)
6	Этаж 1 -> Средства информации и телекоммуникации	ДП-В(К,О,С,Г,У)
7	Путь следования к объекту	ДП-В(К,О,С,Г,У)

** Указывается: ДП-В - доступно полностью всем; ДП-И (К, О, С, Г, У) – доступно (указать категории инвалидов); ДЧ-В - доступно частично всем; ДЧ-И (К, О, С, Г, У) – доступно частично избирательно (указать категории инвалидов); ДУ - доступно условно, ВНД-П – недоступно полностью всем; ВНД-И(К, О, С, Г, У) - недоступно только для (указать категории инвалидов)

3.5 Итоговое заключение о состоянии доступности ОСИ:

ДП-В(К,О,С,Г,У)

4. Управленческое решение

4.1 Рекомендации по адаптации основных структурных элементов объекта

№№ п/п	Основные структурно-функциональные зоны объекта	Рекомендации по адаптации объекта (вид работы)*
1	Вход в здание	не нуждается
2	Пути движения внутри здания	не нуждается
3	Зона целевого назначения	не нуждается
4	Жилые помещения	не нуждается
5	Помещения для питания	не нуждается
6	Средства информации и телекоммуникации	не нуждается
7	Путь следования к объекту	Работ по адаптации путей следования к объекту не требуется
8	Все зоны и участки	

* - указывается один из вариантов (видов работ): не нуждается; ремонт (текущий, капитальный); индивидуальное решение с ТСР; технические решения невозможны – организация альтернативной формы обслуживания

4.2 Период проведения работ в рамках исполнения

(указывается наименование документа: программы, плана)

4.3 Ожидаемый результат (по состоянию доступности) после выполнения работ по адаптации

Оценка результата исполнения программы, плана (по состоянию доступности)

4.4 Для принятия решения

Согласование

Имеется заключение уполномоченной организации о состоянии доступности объекта *(наименование документа и выдавшей)*

4.5 Информация размещена (обновлена) на Карте доступности субъекта РФ, дата:

<http://www.dostupno48.ru/>
(наименование сайта, портала)

5. Особые отметки

Паспорт сформирован на основании:

1. Анкеты (информации об объекте): от 21.07.2020г.
2. Акта обследования объекта: № акта ВГЦ(КЗ)21.07.2020г. от
3. Решения Комиссии: от 21.07.2020г.

УТВЕРЖДАЮ

 Директор
 В.В.Бабко
 «23» 07 2020



**ПАСПОРТ ДОСТУПНОСТИ
 объекта социальной инфраструктуры (ОСИ)
 №7 ВГЦ(С)23.07.2020Г.**

1. Общие сведения об объекте

- 1.1 Наименование (вид) объекта Социальная защита населения. Дома-интернаты
- 1.2 Адрес объекта обл. Липецкая, Липецкий р-н, с. Введенка, ул. Советская, д. 2
- 1.3 Сведения о размещении объекта:
 - отдельно стоящее здание 1 этажей, 520,5 кв.м
 - часть здания этажей (или на этаже), кв.м
 - наличие прилегающего земельного участка Да 40429 кв.м
 1.4 Год постройки здания 1985, последнего капитального ремонта 2008
 1.5 Дата предстоящих плановых ремонтных работ: текущего 2022г., капитального 2025

Сведения об организации, расположенной на объекте

- 1.6 Название организации (учреждения)
 полное юридическое наименование - согласно Уставу Областное государственное бюджетное учреждение "Введенский
 краткое наименование ОГБУ "ВГЦ"
- 1.7 Юридический адрес организации (учреждения) обл. Липецкая, Липецкий р-н, с. Введенка, ул. Советская, д. 2
- 1.8 Основание для пользования объектом Оперативное управление
- 1.9 Форма собственности собственность субъектов РФ
- 1.10 Территориальная принадлежность региональная
- 1.11 Вышестоящая организация (наименование) Управление социальной защиты населения Липецкой области
- 1.12 Адрес вышестоящей организации, другие координаты обл. Липецкая, г. Липецк, ул. Плеханова, д. 33

2. Характеристика деятельности организации на объекте (по обслуживанию населения)

- 2.1 Сфера деятельности Социальная защита населения->Дома-интернаты
- 2.2 Виды оказываемых услуг Социально-медицинские услуги, Социально-педагогические услуги, Социально-экономические услуги, Социально-бытовые услуги
- 2.3 Форма оказания услуг на объекте
- 2.4 Категории обслуживаемого населения по возрасту: Взрослые (трудоспособные), Пожилые
- 2.5 Категории обслуживаемых инвалидов: К, О, О, Г, У
- 2.6 Плановая мощность:
 посещаемость (количество обслуживаемых в день) 90 вместимость 90 пропускная способность 90
- 2.7 Участие в исполнении ИПР инвалида, ребенка-инвалида (да, нет) Да

3. Состояние доступности объекта

3.1 Путь следования к объекту пассажирским транспортом

Автобусы маршрутов 108, 108к. Остановка "Введенка-1". Вдоль дороги 100 м в сторону от г. Липецка.
 наличие адаптированного пассажирского транспорта к объекту Нет

3.2 Путь к объекту от ближайшей остановки пассажирского транспорта:

- 3.2.1 расстояние до объекта от остановки транспорта 110 м.
 3.2.2 время движения (пешком) 5 мин.
 3.2.3 наличие выделенного от проезжей части пешеходного пути Да
 3.2.4 Перекрестки: Нет
 3.2.5 Информация на пути следования к объекту: Нет
 3.2.6 Перепады высоты на пути: Нет описание:
 Их обустройство для инвалидов на коляске: Нет

3.3 Организация доступности объекта для инвалидов – форма обслуживания*

№ п/п	Категория инвалидов (вид нарушения)	Вариант организации доступности объекта (формы обслуживания)*
1.	Все категории инвалидов и МГН	ДУ
	<i>в том числе инвалиды:</i>	
2.	передвигающиеся на креслах-колясках	ДУ
3.	с нарушениями опорно-двигательного аппарата	ДУ

4.	с нарушениями зрения	ДУ
5.	с нарушениями слуха	ДУ
6.	с нарушениями умственного развития	ДУ

* - указывается один из вариантов: «А», «Б», «ДУ», «ВНД»

3.4 Состояние доступности основных структурно-функциональных зон

№ п/п	Основные структурно-функциональные зоны	Состояние доступности, в том числе для основных категорий инвалидов**
1	Этаж 1 -> Вход в здание	ДП-В(К,О,С,Г,У)
2	Этаж 1 -> Помещения для питания	ДП-В(К,О,С,Г,У)
3	Этаж 1 -> Средства информации и телекоммуникации	ДЧ-В(К,О,С,Г,У)
4	Путь следования к объекту	ДП-В(К,О,С,Г,У)

** Указывается: ДП-В - доступно полностью всем; ДП-И (К, О, С, Г, У) – доступно(указать категории инвалидов); ДЧ-В - доступно частично всем; ДЧ-И (К, О, С, Г, У) – доступно частично избирательно (указать категории инвалидов); ДУ - доступно условно, ВНД-П – недоступно полностью всем; ВНД-И(К, О, С, Г, У) - недоступно только для (указать категории инвалидов)

3.5 Итоговое заключение о состоянии доступности ОСИ:

ДЧ-В(К,О,С,Г,У)

4. Управленческое решение

4.1 Рекомендации по адаптации основных структурных элементов объекта

№№ п/п	Основные структурно-функциональные зоны объекта	Рекомендации по адаптации объекта (вид работы)*
1	Вход в здание	
2	Помещения для питания	
3	Средства информации и телекоммуникации	Этаж 1: Средства информации и телекоммуникации->оборудовать помещение световыми текстовыми табло, установить тактильные средства информации об услугах.
4	Путь следования к объекту	Работ по адаптации путей следования к объекту не требуется
5	Все зоны и участки	Модернизировать требования средств информации:оборудовать помещение световым табло,

*- указывается один из вариантов (видов работ): не нуждается; ремонт (текущий, капитальный); индивидуальное решение с ТСР; технические решения невозможны – организация альтернативной формы обслуживания

4.2 Период проведения работ

в рамках исполнения

Государственная программа Липецкой области. "Социальная поддержка граждан, реализация

(указывается наименование документа: программы, плана)

4.3 Ожидаемый результат (по состоянию доступности) после выполнения работ по адаптации

ДП-В(К,О,С,Г,У)

Оценка результата исполнения программы, плана (по состоянию доступности)

4.4 Для принятия решения

Согласование

Имеется заключение уполномоченной организации о состоянии доступности объекта *(наименование документа и выдавшей)*

4.5 Информация размещена (обновлена) на Карте доступности субъекта РФ, дата:

<http://www.dostupno48.ru/>

(наименование сайта, портала)

5. Особые отметки

Паспорт сформирован на основании:

1. Анкеты (информации об объекте):

от 23.07.2020г.

2. Акта обследования объекта: № акта

ВГЦ(С)23.07.2020г.

от 23.07.2020г.

3. Решения Комиссии:

от